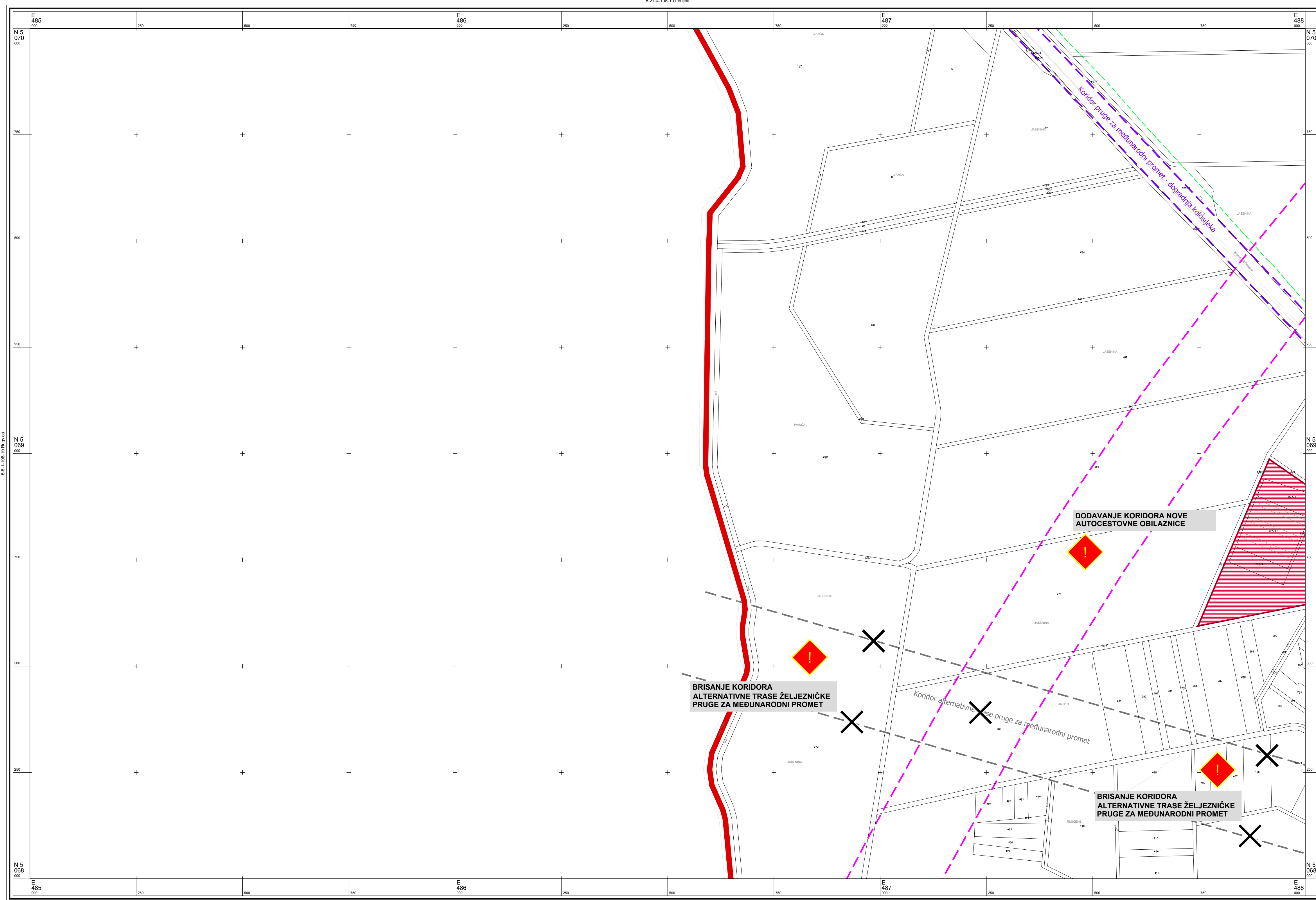
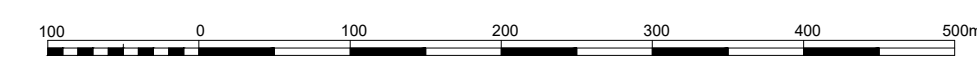


5-1-2-106-10 Ivanić Grad



© Državna geodetska uprava Republike Hrvatske

Mjerilo 1 : 5000



1 cm na karti je 50 m u prirodi

Hrvatski terestrički referentni sustav 1995,55 poprečne Mercatorove projekcije (HTRS96/TM)

5-1-2-106-10 Ivanić Grad

TUMAČ PLANSKOG ZNAKOVLJA

- GRANICA OPĆINE
- GRANICA KATASTARSKE OPĆINE
- PROSTORI / POVRŠINE ZA RAZVOJ I UREĐENJE NASELJA
- GRANICA GRADEVINSKOG PODRUČJA NASELJA
- IZGRADENO / NEIZGRADENO UREĐENO
- MJEŠOVITA NAMJENA PRETEŽITO STAMBENA
- JAVNA I DRUŠTVENA NAMJENA
- D2 - socijalna, D4 - školska, D7 - vjerska, D8 - vatrogasni dom

- UGOSTITELJSKO TURISTIČKA NAMJENA - TURISTIČKI PUNKT
- ŠPORTSKO REKREACIJSKA NAMJENA R6 - igralište (košarka, odbojka, nogmet i sl.)
- POVRŠINE INFRASTRUKTURNIH SUSTAVA IS2 - benzinska postaja
- ZAŠTITNE ZELENE POVRŠINE
- REGULACIJSKA LINIJA PROMETNICE

- PROSTORI / POVRŠINE ZA RAZVOJ I UREĐENJE IZVAN NASELJA
- GRANICA IZDVOJENOG GRADEVINSKOG PODRUČJA IZVAN NASELJA
- IZGRADENO / NEIZGRADENO NEUREĐENO UREĐENO
- GOSPODARSKA NAMJENA - PROIZVODNA G - gospodarska, I1 - pretežito industrijska
- GOSPODARSKA NAMJENA - POSLOVNA K1 - pretežito uslužna K3 - komunalno servisna (autobusni kolodvor)
- UGOSTITELJSKO - TURISTIČKA NAMJENA T1 - hotel
- ŠPORTSKO REKREACIJSKA NAMJENA R6 - nogomet / rukomet
- ZONA REKREACIJE U PRIRODI - R5
- GROBLJE

- POVRŠINE INFRASTRUKTURNIH SUSTAVA IS3 - crpna stanica, IS4 - uređaj za proizvodnju energije iz obnovljivih izvora (potencijalne lokacije)
- KORIDORI I POVRŠINE INFRASTRUKTURNIH SUSTAVA
- KORIDOR PROMETNICE
- KORIDOR ŽELJEZNIČKE PRUGE
- KORIDOR DALEKOVODA
- TRASA POSTOJEĆEG CJEVOVODA (naftovod, produktovod, mag. plinovod)
- KRIŽANJE ŽELJEZNIČKE PRUGE SA CESTOM U DVIJE RAZINE
- VODOSPREMA, CRPNA STANICA
- KANAL/POTOK

- AERODROM
- PROSTORNA MEDA I ZONE KONZERVATORSKE ZAŠTITE
- ZONA ZAŠTITE "A"
- ZONA ZAŠTITE "B"
- ZONA ZAŠTITE "C"
- OZNAKA LOKACIJE KULTURNE BAŠTINE
- ZAŠTICENA PREVENTIVNO ZAŠTICENA
- EVIDENTIRANA

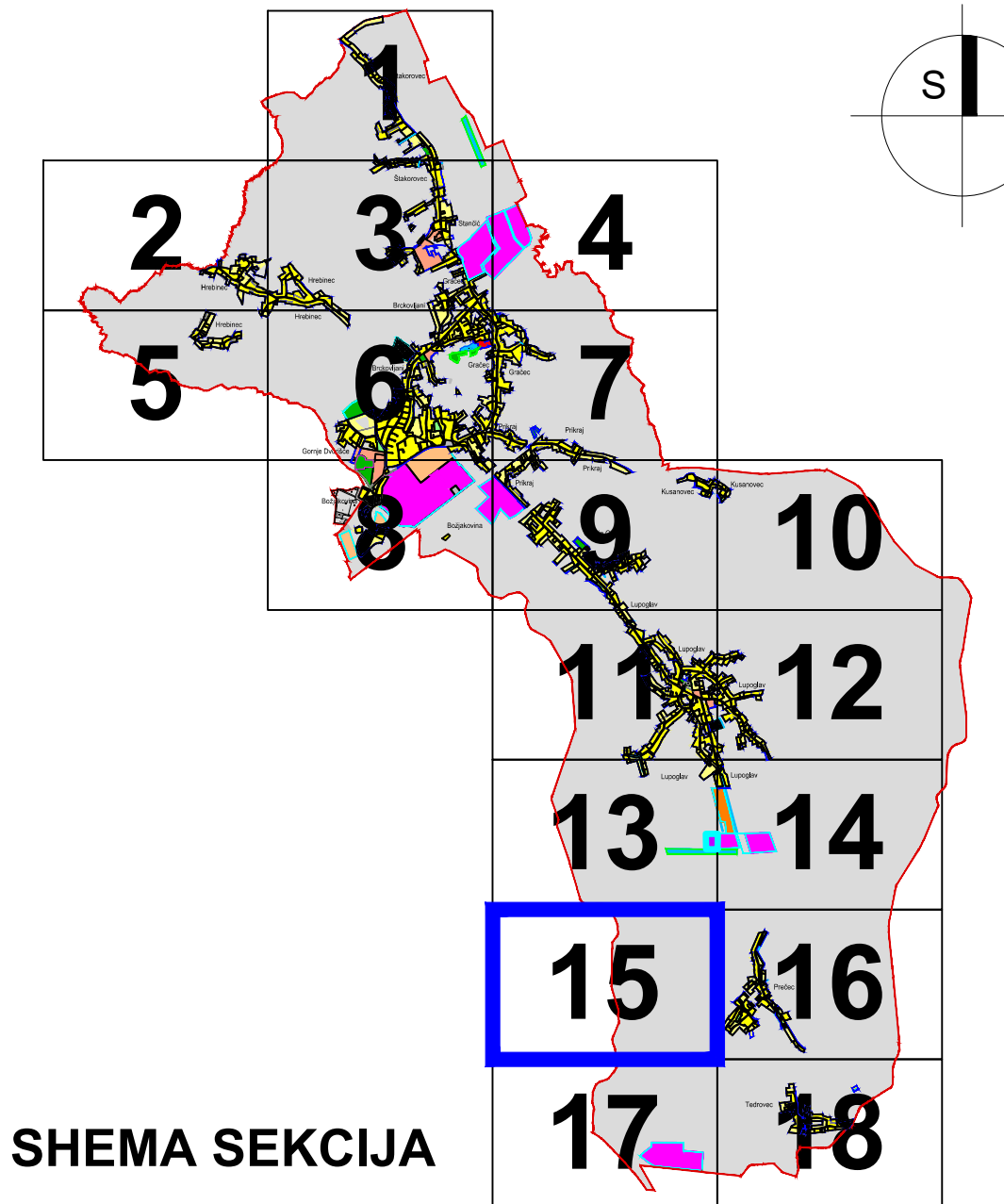
- GRADITELJSKI SKLOP
- CIVILNA GRADEVINA
- SAKRALNA GRADEVINA
- ETNOLOŠKA GRADEVINA
- ARHEOLOŠKI LOKALITET
- SPOMEN OBJEKT
- MEMORIJALNO I POVJESNO PODRUČJE

- ZAŠTICENA PRIRODNA VRIJEDNOST
- SPOMENIK PARKOVNE ARHITEKTURE ZAŠTICEN PREMA ZAKONU O ZAŠTITI PRIRODE (PARK U BOŽIAKOVINI)
- PRIRODNA VRIJEDNOST
- PARK, PERVOJ, VRT
- VINOGRAD
- RIBNJAK
- OBUHVAAT OBVEZNE IZRADE PROSTORNOG PLANA (UPU, DPU)



VII. IZMJENE I DOPUNE PROSTORNOG PLANA UREĐENJA OPĆINE BRCKOVLJANI

4.15 GRADEVINSKA PODRUČJA



SHEMA SEKCIJA

Županija: ZAGREBAČKA ŽUPANIJA	
Jednica lokalne samouprave: OPĆINA BRCKOVLJANI	
Naziv i etapa izrade Plana: VII. IZMJENE I DOPUNE PROSTORNOG PLANA UREĐENJA OPĆINE BRCKOVLJANI	
Naziv kartografskog prikaza: GRADEVINSKA PODRUČJA	
Broj kartografskog prikaza: 4.15.	Mjerilo kartografskog prikaza: 1 : 5.000
Objava Odluke Općinskog vijeća o izradi Plana: "Službeni glasnik Općine Brckovljani", broj 3/22	Objava Odluke Općinskog vijeća o donošenju Plana: "Službeni glasnik Općine Brckovljani", broj 7/23
Datum objave javne rasprave: 20.05.2023. u dnevnom listu "24 sata" 19.05.2023. na mrežnim stranicama MPOJ: www.mpoj.gov.hr 18.05.2023. na mrežnim stranicama Općine Brckovljani: www.brckovljani.hr	Javni uvid očištan: od 29.05. do 05.06.2023.
Pečat tijela odgovornog za provođenje javne rasprave: M.P.	Odgovorna osoba za provođenje javne rasprave: Načelnik općine: Tihomir Đuras potpis
Mišljenje na Konacni prijedlog prostornog plana prema članku 107. Zakona o prostornom uređenju ("Narodne novine", broj 153/13, 65/17, 114/18, 39/19, 98/19 i 67/23) Sukladno čl. 107. st. 4. Zakona o prostornom uređenju, mišljenje se ne pribavlja.	
Službeni izdavač Plana: Zavod za prostorno uređenje Zagrebačke županije Ulica grada Vukovara 72, 10000 Zagreb	
Pečat stručnog izrađivača Plana: M.P.	Ravnateljica Zavoda za prostorno uređenje: Željka Kučinić, dipl.ing.arh. potpis
Pečat odgovornog voditelja izrade Plana: M.P.	Odgovorni voditelj izrade Plana: Vitimir Stokić, dipl.ing.arh. potpis
Službeni tim u izradi Plana: Vitimir Stokić, dipl.ing.arh. Andrea Galić, dipl.ing.grad., univ.spec.oecooing Hrvoje Kujundžić, dipl.ing.arh. Željka Kučinić, dipl.ing.arh. Roberta Pišpek, dipl.ing.grad. Ana Sivrić Mihelić, dipl.ing.arh.	Suzana Vujčić, dipl.ing.arh. Zoran Tonković, prof.geograf. Domagoj Duvančić, mag.ing.traff., univ.spec.oec.MBA Goran Rozga, univ.spec.oec. Mara Čuro, grad.teh. Mato Jurić, dipl.iur.
Pečat Općinskog vijeća: M.P.	Prešjednik Općinskog vijeća: Stjepan Vинојčić potpis
Istovjetnost ovog Plana s izvornikom ovjerava: M.P. (Pečat nadležnog tijela)	Istovjetnost ovog Plana s izvornikom ovjerava: potpis