


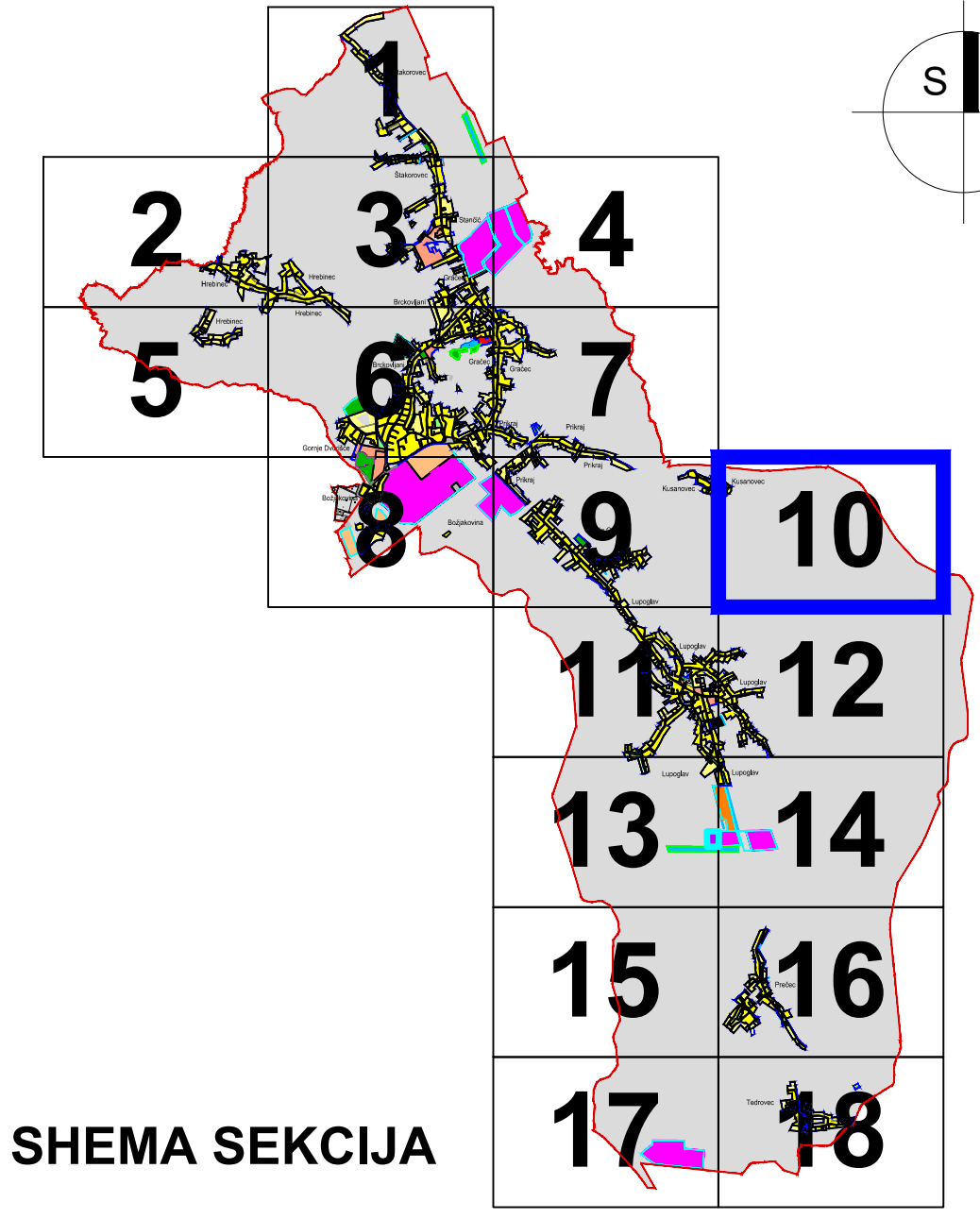
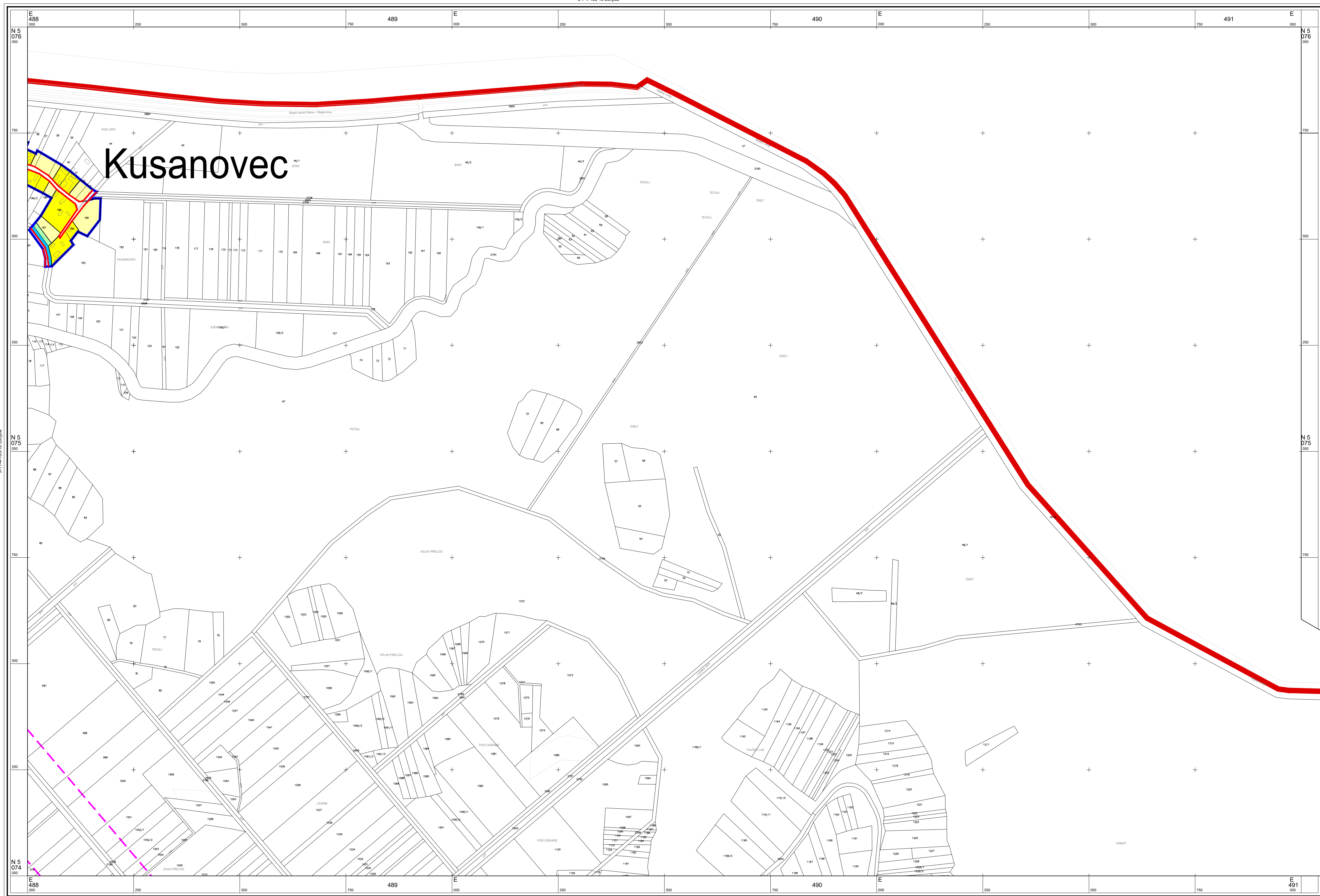
5-12-4-105-10 Lonjica



OPĆINA BRCKOVLJANI

VII. IZMJENE I DOPUNE PROSTORNOG PLANA UREĐENJA OPĆINE BRCKOVLJANI

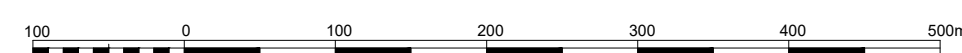
4.10 GRAĐEVINSKA PODRUČJA



SHEMA SEKCIJA

© Državna geodetska uprava Republike Hrvatske

Mjerilo 1 : 5000



1 cm na karti je 50 m u prirodi

Hrvatski terestrički referentni sustav 1995.55 poprečne Mercatorove projekcije (HTRS96/TM)

TUMAČ PLANSKOG ZNAKOVLJA

- GRANICA OPĆINE
- GRANICA KATASTARSKE OPĆINE
- PROSTORI / POVRŠINE ZA RAZVOJ I UREĐENJE NASELJA
- IZGRADENO / NEIZGRADENO UREĐENO
- IZGRADENO / NEIZGRADENO UREĐENO
- MJEŠOVITA NAMJENA PRETEŽITO STAMBENA
- JAVNA I DRUŠTVENA NAMJENA
- D2 - socijalna, D4 - školska, D7 - vjerska, D8 - vatrogasni dom

- UGOSTITELJSKO TURISTIČKA NAMJENA - TURISTIČKI PUNKT
- ŠPORTSKO REKREACIJSKA NAMJENA R6 - igralište (košarka, odbojka, nogmet i sl.)
- POVRŠINE INFRASTRUKTURNIH SUSTAVA IS2 - benzinska postaja
- ZAŠTITNE ZELENE POVRŠINE
- REGULACIJSKA LINIJA PROMETNICE

- PROSTORI / POVRŠINE ZA RAZVOJ I UREĐENJE IZVAN NASELJA
- IZGRADENO / NEIZGRADENO UREĐENO
- IZGRADENO / NEIZGRADENO UREĐENO
- UGOSTITELJSKO - TURISTIČKA NAMJENA T1 - hotel
- ŠPORTSKO REKREACIJSKA NAMJENA R6 - nogomet / rukomet
- ZONA REKREACIJE U PRIRODI - R5
- GROBLJE

- POVRŠINE INFRASTRUKTURNIH SUSTAVA IS3 - crpna stanica, IS4 - uređaj za proizvodnju energije iz obnovljivih izvora (potencijalne lokacije)
- KORIDORI I POVRŠINE INFRASTRUKTURNIH SUSTAVA
- KORIDOR PROMETNICE
- KORIDOR ŽELJEZNIČKE PRUGE
- KORIDOR DALEKOVODA
- TRASA POSTOJEĆEG CJEVOVODA (naftovod, produktovod, mag plinovod)
- KRIŽANJE ŽELJEZNIČKE PRUGE SA CESTOM U DVIJE RAZINE
- VODOSPREMA, CRPNA STANICA
- KANAL/POTOK

- AERODROM
- PROSTORNA MEDA I ZONE KONZERVATORSKE ZAŠTITE
- ZONA ZAŠTITE "A"
- ZONA ZAŠTITE "B"
- ZONA ZAŠTITE "C"
- OZNAKA LOKACIJE KULTURNE BAŠTINE
- ZAŠTICENA PREVENTIVNO ZAŠTICENA EVIDENTIRANA

- GRADITELJSKI SKLOP
- CIVILNA GRAĐEVINA
- SAKRALNA GRAĐEVINA
- ETNOLOŠKA GRAĐEVINA
- ARHEOLOŠKI LOKALITET
- SPOMEN OBJEKT
- MEMORIJALNO I POVLJESNO PODRUČJE

- ZAŠTICENA PRIRODNA VRIJEDNOST
- SPOMENIK PARKOVNE ARHITEKTURE ZAŠTICEN PREMA ZAKONU O ZAŠTITI PRIRODE (PARK U BOŽIAKOVINI)
- PRIRODNA VRIJEDNOST
- PARK, PERVOJ, VRT
- VINOGRAD
- RIBNJAK
- OBUHVAAT OBVEZNE IZRADE PROSTORNOG PLANA (UPU, DPU)

Županija: ZAGREBAČKA ŽUPANIJA	
Jednica lokalne samouprave: OPĆINA BRCKOVLJANI	
Naziv i etapa izrade Plana: VII. IZMJENE I DOPUNE PROSTORNOG PLANA UREĐENJA OPĆINE BRCKOVLJANI	
Naziv kartografskog prikaza: GRAĐEVINSKA PODRUČJA	
Broj kartografskog prikaza: 4.10.	Mjerilo kartografskog prikaza: 1 : 5.000
Objava Odluke Općinskog vijeća o izradi Plana: "Službeni glasnik Općine Brckovljani", broj 3/22	Objava Odluke Općinskog vijeća o donošenju Plana: "Službeni glasnik Općine Brckovljani", broj 7/23
Datum objave javne rasprave: 20.05.2023. u dnevnom listu "24 sata" 19.05.2023. na mrežnim stranicama MPOJ: www.mpoj.gov.hr 18.05.2023. na mrežnim stranicama Općine Brckovljani: www.brckovljani.hr	Javni uvid očištan: od 29.05. do 05.06.2023.
Pečat tijela odgovornog za provođenje javne rasprave:	Odgovorna osoba za provođenje javne rasprave: Načelnik općine: Tihomir Đuras
Mišljenje na Konačni prijedlog prostornog plana prema članku 107. Zakona o prostornom uređenju ("Narodne novine", broj 153/13, 65/17, 114/18, 39/19, 98/19 i 67/23)	Sukladno čl. 107. st. 4. Zakona o prostornom uređenju, mišljenje se ne pribavlja.
Pečat stručnog izrađivača Plana:	Ravnateljica Zavoda za prostorno uređenje: Željka Kučinić, dipl.ing.arh.
Pečat odgovornog voditelja izrade Plana:	Odgovorni voditelj izrade Plana: Vitimir Stokić, dipl.ing.arh.
Pečat Općinskog vijeća:	Predsjednik Općinskog vijeća: Stjepan Vинојčić
Pečat Općinskog vijeća:	Pečat Općinskog vijeća:
Pečat Općinskog vijeća:	Pečat Općinskog vijeća: