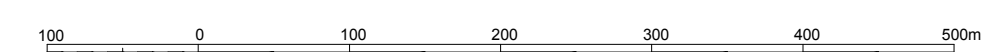


© Državna geodetska uprava Republike Hrvatske

Mjerilo 1:5000

Izrada: Geodetski zavod d.d. Osijek



1 cm na karti je 50 m u prirodi

Hrvatski terestrički referentni sustav 1995,55 poprečne Mercatorove projekcije (HTRS96/TM)

Aerofotogrametrijsko snimanje: 2011. god.

5-7-2-106-10 Ivanić Grad

TUMAČ PLANSKOG ZNAKOVLJA

- GRANICA OPĆINE
- GRANICA KATASTARSKE OPĆINE
- PROSTORI / POVRŠINE ZA RAZVOJ I UREĐENJE NASELJA
- IZGRADENO / NEIZGRADENO UREĐENO
- IZGRADENO / NEIZGRADENO NEUREĐENO
- MJEŠOVITA NAMJENA PRETEŽITO STAMBENA
- JAVNA I DRUŠTVENA NAMJENA

- UGOSTITELJSKO TURISTIČKA NAMJENA - TURISTIČKI PUNKT
- ŠPORTSKO REKREACIJSKA NAMJENA R6 - igralište (košarka, odbojka, nogmet i sl.)
- POVRŠINE INFRASTRUKTURNIH SUSTAVA IS2 - benzinska postaja
- ZAŠTITNE ZELENE POVRŠINE
- KANAL/POTOK
- REGULACIJSKA LINIJA PROMETNICE


- PROSTORI / POVRŠINE ZA RAZVOJ I UREĐENJE IZVAN NASELJA
- IZGRADENO / NEIZGRADENO NEUREĐENO
- GOSPODARSKA NAMJENA - PROIZVODNA G - gospodarska, I1 - pretežito industrijska
- GOSPODARSKA NAMJENA - POSLOVNA K1 - pretežito uslužna K3 - komunalno servisna (autobusni kolodvor)
- ŠPORTSKO REKREACIJSKA NAMJENA R6
- GROBLJE G3
- POVRŠINE INFRASTRUKTURNIH SUSTAVA IS3 - crpna stanica, IS4 - uređaj za proizvodnju energije iz obnovljivih izvora (potencijalne lokacije)

- KORIDORI I POVRŠINE INFRASTRUKTURNIH SUSTAVA POSTOJEĆE / PLANIRANO
- KORIDOR PROMETNICE
- KORIDOR ŽELJEZNIČKE PRUGE
- KORIDOR DALEKOVOODA
- KORIDOR PLINOVOODA
- TRASA POSTOJEĆEG CJEVOVOODA (naftovod, plinovod, mag. plinovod)
- KRIŽANJE ŽELJEZNIČKE PRUGE SA CESTOM U DVAJE RAZINE
- VODOSPREMA, CRPNA STANICA
- AERODROM

- PROSTORNA MEDA I ZONE KONZERVATORSKE ZAŠTITE
- ZONA ZAŠTITE "A"
- ZONA ZAŠTITE "B"
- ZONA ZAŠTITE "C"
- ZONA ZAŠTITE "D"
- OZNAKA LOKACIJE KULTURNE BAŠTINE ZAŠTIĆENA PREVENTIVNO EVIDENTIRANA

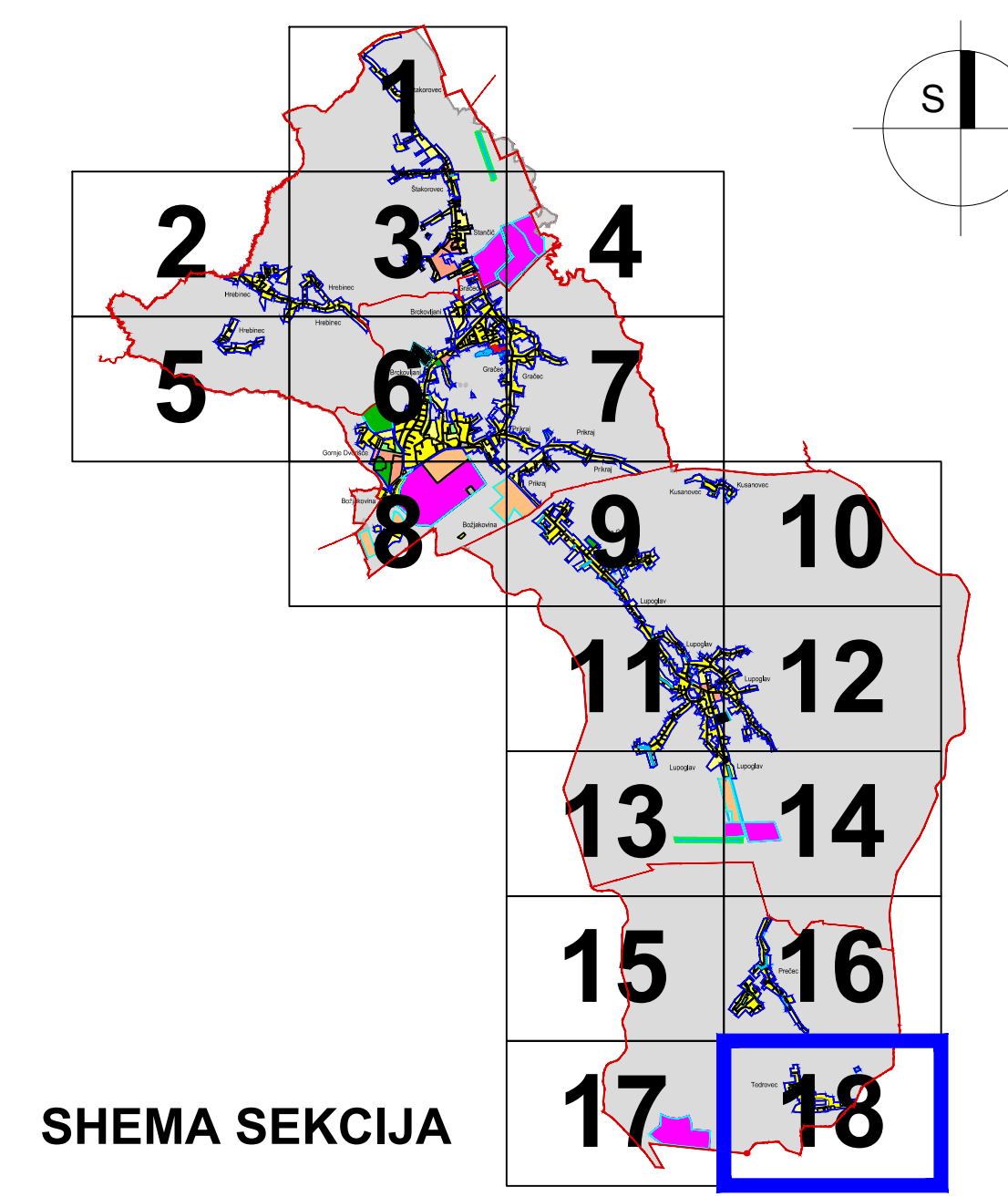
- GRADITELJSKI SKLOP
- CIVILNA GRAĐEVINA
- SAKRALNA GRAĐEVINA
- ETNOLOŠKA GRAĐEVINA
- ARHEOLOŠKI LOKALITET
- SPOMEN OBJEKT
- MEMORIJALNO I POVJESNO PODRUČJE

- ZAŠTIĆENA PRIRODNA VRIJEDNOST
- SPOMENIK PARKOVINE ARHITEKTURE ZAŠTIĆEN PREMA ZAKONU O ZAŠTITI PRIRODE (PARK U BOŽAJKOVINI)
- PRIRODNA VRIJEDNOST
- PARK, PERVOJ, VRT
- VINOGRAD
- RIBNJAK
- OBUHVAJ OBVEZNE IZRADE PROSTORNOG PLANA (UPU, DPU)



OPĆINA BRCKOVLJANI  
VI. IZMJENE I DOPUNE  
PROSTORNOG PLANA UREĐENJA  
OPĆINE BRCKOVLJANI  
4.18 GRAĐEVINSKA PODRUČJA

OZNAKA VI. IZMJENA I DOPUNA PPUO BRCKOVLJANI



SHEMA SEKCIJA

Županija: <b>ZAGREBAČKA ŽUPANIJA</b>	
Jednica lokalne samouprave: <b>OPĆINA BRCKOVLJANI</b>	
Naziv Plana: <b>VI. IZMJENE I DOPUNE PROSTORNOG PLANA UREĐENJA OPĆINE BRCKOVLJANI</b>	
Naziv kartografskog prikaza: <b>GRAĐEVINSKA PODRUČJA</b>	
Broj kartografskog prikaza: <b>4.18</b>	Mjerilo kartografskog prikaza: <b>1 : 5.000</b>
Objava Odluke Općinskog vijeća o izradi Plana: "Službeni glasnik Općine Brckovljani", broj 7/17	Objava Odluke Općinskog vijeća o donošenju Plana: "Službeni glasnik Općine Brckovljani", broj 9/18
Datum objave javne rasprave: <b>07.06. 2018.</b>	Javni uvid očištan: <b>od 26.06. do 03.07.2018.</b>
Pečat tijela odgovornog za provođenje javne rasprave:  M.P.	Odgovorna osoba za provođenje javne rasprave: <b>Načelnik općine: Željko Funtek</b>  potpis
Mišljenje na Konacni prijedlog Plana prema članku 107. Zakona o prostornom uređenju ("Narodne novine", broj 153/13 i 65/17): Sukladno čl. 107. st. 4. Zakona o prostornom uređenju, mišljenje se ne pribavlja.	
Stručni izrađivač Plana: <b>Zavod za prostorno uređenje Zagrebačke županije</b> Ulica grada Vukovara 72, 10000 Zagreb	
Pečat stručnog izrađivača Plana:  M.P.	Ravnateljica Zavoda za prostorno uređenje: <b>Željka Kučinić, dipl.ing.arh.</b>  potpis
Pečat odgovornog voditelja izrade Plana:  M.P.	Odgovorni voditelj izrade Plana: <b>Vitomir Štokić, dipl.ing.arh.</b>  potpis
Stručni tim u izradi Plana: Vitomir Štokić, dipl.ing.arh. Andrea Galić, dipl.ing.grad., univ.spec.oecoozing Hrvoje Kujundžić, dipl.ing.arh. Željka Kučinić, dipl.ing.arh.	Roberta Pišpek, dipl.ing.grad. Domagoj Duvančić, dipl.ing.prom. Mara Čuro, grad.teh. Mato Jurić, dipl.iur.
Pečat Općinskog vijeća:  M.P.	Potpredsjednik Općinskog vijeća: <b>Tihomir Đuras</b>  potpis
Istovjetnost ovog Plana s izvornikom ovjerava:  M.P. (Pečat nadležnog tijela)	Istovjetnost ovog Plana s izvornikom ovjerava:  potpis