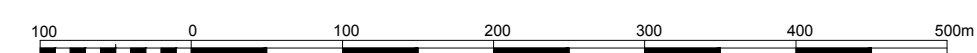


© Državna geodetska uprava Republike Hrvatske

Mjerilo 1 : 5000

Izradba: Geodetski zavod d.d. Osijek



1 cm na karti je 50 m u prirodi


Hrvatski terestrički referentni sustav 1995,55 poprečne Mercatorove projekcije (HTRS96/TM)

Aerofotogrametrijsko snimanje : 2011. god.

TUMAČ PLANSKOG ZNAKOVLJA

<p>GRANICA OPĆINE</p> <p>GRANICA KATAstarske OPĆINE</p>	<p>IZGRADENO / NEIZGRADENO UREĐENO</p> <p>UGOSTITELJSKO TURISTIČKA NAMJENA - TURISTIČKI PUNKT</p> <p>ŠPORTSKO REKREACIJSKA NAMJENA R6 - igralište (košarka, odbojka, nogmet i sl.)</p> <p>POVRŠINE INFRASTRUKTURNIH SUSTAVA IS2 - benzinska postaja</p> <p>ZAŠTITNE ZELENE POVRŠINE</p> <p>KANAL/POTOK</p> <p>REGULACIJSKA LINIJA PROMETNICE</p>	<p>PROSTORI / POVRŠINE ZA RAZVOJ I UREĐENJE IZVAN NASELJA</p> <p>IZGRADENO / NEIZGRADENO NEUREĐENO</p> <p>GOSPODARSKA NAMJENA - PROIZVODNA G - gospodarska, I1 - pretežito industrijska</p> <p>GOSPODARSKA NAMJENA - POSLOVNA K1 - pretežito uslužna</p> <p>K3 - komunalno servisna (autobusni kolodvor)</p> <p>ŠPORTSKO REKREACIJSKA NAMJENA R6</p> <p>GROBLJE</p> <p>POVRŠINE INFRASTRUKTURNIH SUSTAVA IS3 - crpna stanica, IS4 - uređaj za proizvodnju energije iz obnovljivih izvora (potencijalne lokacije)</p>	<p>KORIDORI I POVRŠINE INFRASTRUKTURNIH SUSTAVA POSTOJEĆE / PLANIRANO</p> <p>KORIDOR PROMETNICE</p> <p>KORIDOR ŽELJEZNIČKE PRUGE</p> <p>KORIDOR DALEKOVODA</p> <p>KORIDOR PLINOVODA</p> <p>TRASA POSTOJEĆEG CJEVOVODA (naftovod, produktovod, mag. plinovod)</p> <p>KRIZANJE ŽELJEZNIČKE PRUGE SA CESTOM U DVAJE RAZINE</p> <p>VODOSPREMA, CRPNA STANICA</p> <p>AERODROM</p>	<p>PROSTORNA MEDA I ZONE KONZERVATORSKE ZAŠTITE</p> <p>ZONA ZAŠTITE "A" Područja dobro očuvane i osobito vrijedne povijesne strukture. Redim zaštite: potpuna konzervatorska zaštita i očuvanje povijesne građevine i elemenata i kapitelara starih vjra - perivoja</p> <p>ZONA ZAŠTITE "B" Područja različitog stupnja očuvanosti povijesne strukture. Redim zaštite: konzervatorska zaštita vrijednih elemenata povijesne strukture, kao i povijesne planske matrice</p> <p>ZONA ZAŠTITE "C" Područja očuvanog karaktera i pojedinih elemenata povijesne strukture. Redim zaštite: konzervatorska zaštita i očuvanje osnovnog karaktera ambijenta i pojedinih primjeka povijesne izgradnje</p> <p>OZNAKA LOKACIJE KULTURNE BASTINE</p> <p>ZAŠTIĆENA PREVENTIVNO ZAŠTIĆENA EVIDENTIRANA</p>	<p>GRADITELJSKI SKLOP</p> <p>CIVILNA GRAĐEVINA</p> <p>SAKRALNA GRAĐEVINA</p> <p>ETNOLOŠKA GRAĐEVINA</p> <p>ARHEOLOŠKI LOKALITET</p> <p>SPOMEN OBJEKT</p> <p>MEMORIJALNO I POVJESNO PODRUČJE</p>	<p>ZAŠTIĆENA PRIRODNA VRIJEDNOST</p> <p>SPOMENIK PARKOVINE ARHITEKTURE ZAŠTIĆEN PREMA ZAKONU O ZAŠTITI PRIRODE (PARK U BOŽIAKOVINI)</p> <p>PRIRODNA VRIJEDNOST</p> <p>99 PARK, PERVOJ, VRT</p> <p>VINOGRAD</p> <p>RIBNJAK</p> <p>OBUHVAAT OBVEZNE IZRADE PROSTORNOG PLANA (UPU, DPU)</p>
---	---	--	---	--	--	--

5-21-4-105-10 Lonjica



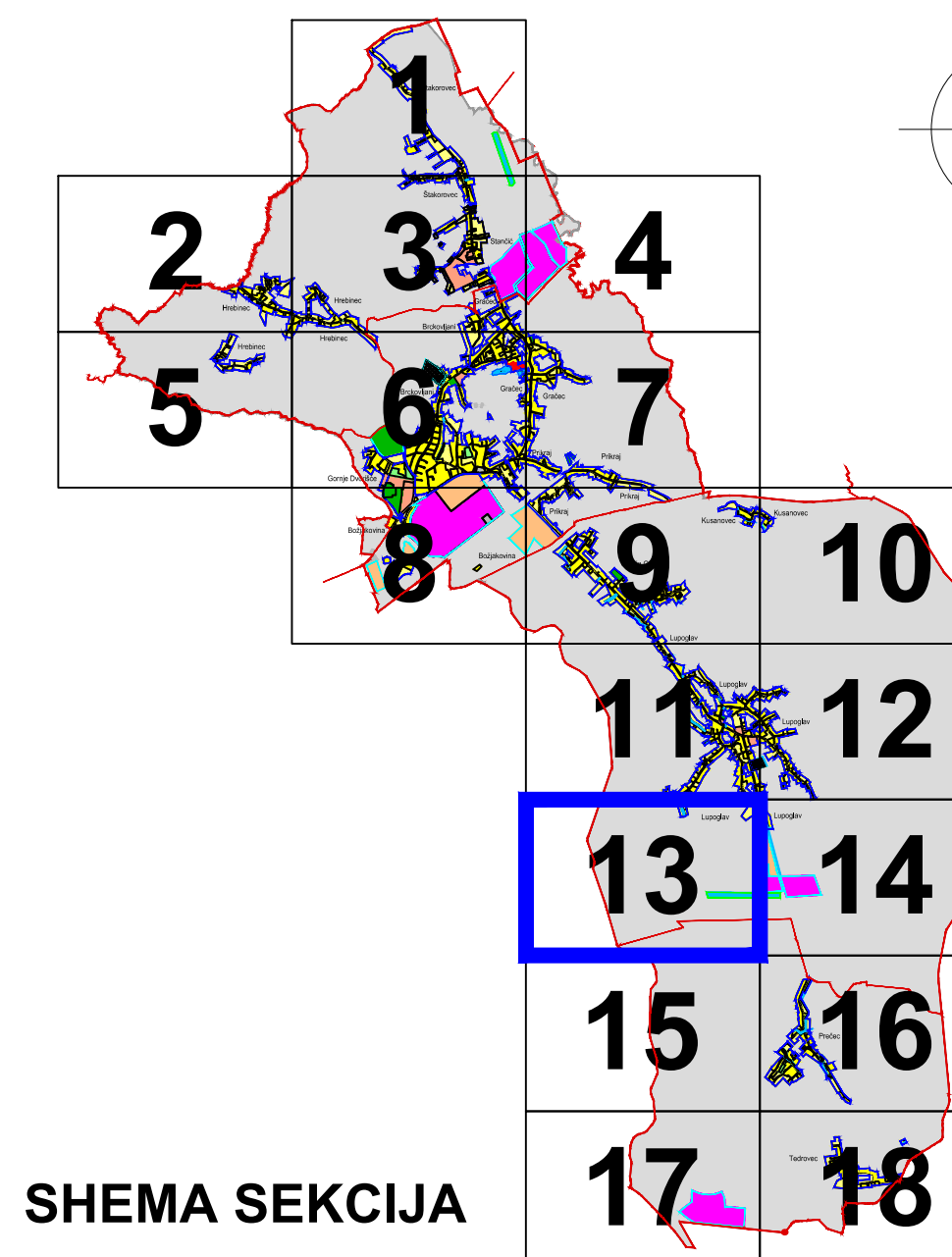
OPĆINA BRCKOVLJANI

VI. IZMJENE I DOPUNE PROSTORNOG PLANA UREĐENJA OPĆINE BRCKOVLJANI

4.13 GRAĐEVINSKA PODRUČJA



OZNAKA VI. IZMJENA I DOPUNA PPUO BRCKOVLJANI



SHEMA SEKCIJA

Županija: ZAGREBAČKA ŽUPANIJA	
Jednica lokalne samouprave: OPĆINA BRCKOVLJANI	
Naziv Plana: VI. IZMJENE I DOPUNE PROSTORNOG PLANA UREĐENJA OPĆINE BRCKOVLJANI - NACRT PRIJEDLOGA	
Naziv kartografskog prikaza: GRAĐEVINSKA PODRUČJA	
Broj kartografskog prikaza: 4.13	Mjerilo kartografskog prikaza: 1 : 5.000
Objava Odluke Općinskog vijeća o izradi Plana: "Službeni glasnik Općine Brckovljani", broj 7/17	Objava Odluke Općinskog vijeća o donošenju Plana: "Službeni glasnik Općine Brckovljani", broj __/__
Datum objave javne rasprave: ___.2017.	Javni uvid održan: od __. do __.2017.
Pečat tijela odgovornog za provođenje javne rasprave: M.P.	Odgovorna osoba za provođenje javne rasprave: potpis
Mišljenje na Konacni prijedlog Plana prema članku 107. Zakona o prostornom uređenju ("Narodne novine", broj 153/13 i 65/17): Sukladno čl. 107. st. 4. Zakona o prostornom uređenju, mišljenje se ne pribavlja.	
Stručni izrađivač Plana: Zavod za prostorno uređenje Zagrebačke županije Ulica grada Vukovara 72, 10000 Zagreb	
Pečat stručnog izrađivača Plana: M.P.	Ravnateljica Zavoda za prostorno uređenje: Željka Kučinić, dipl.ing.arh. potpis
Pečat odgovornog voditelja izrade Plana: M.P.	Odgovorni voditelj izrade Plana: Vitimir Štokić, dipl.ing.arh. potpis
Stručni tim u izradi Plana: Vitimir Štokić, dipl.ing.arh. Andrea Galić, dipl.ing.grad., univ.spec.oecoozing Hrvoje Kujundžić, dipl.ing.arh. Željka Kučinić, dipl.ing.arh.	Roberta Pišpek, dipl.ing.grad. Domagoj Duvančić, dipl.ing.prom. Mara Čuro, grad.teh. Mato Jurić, dipl.iur.
Pečat Općinskog vijeća: M.P.	Predsjednik Općinskog vijeća: Božo Grabec potpis
Istovjetnost ovog Plana s izvornikom ovjerava: M.P. (Pečat nadležnog tijela)	Istovjetnost ovog Plana s izvornikom ovjerava: potpis