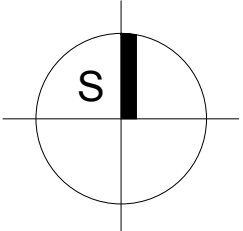
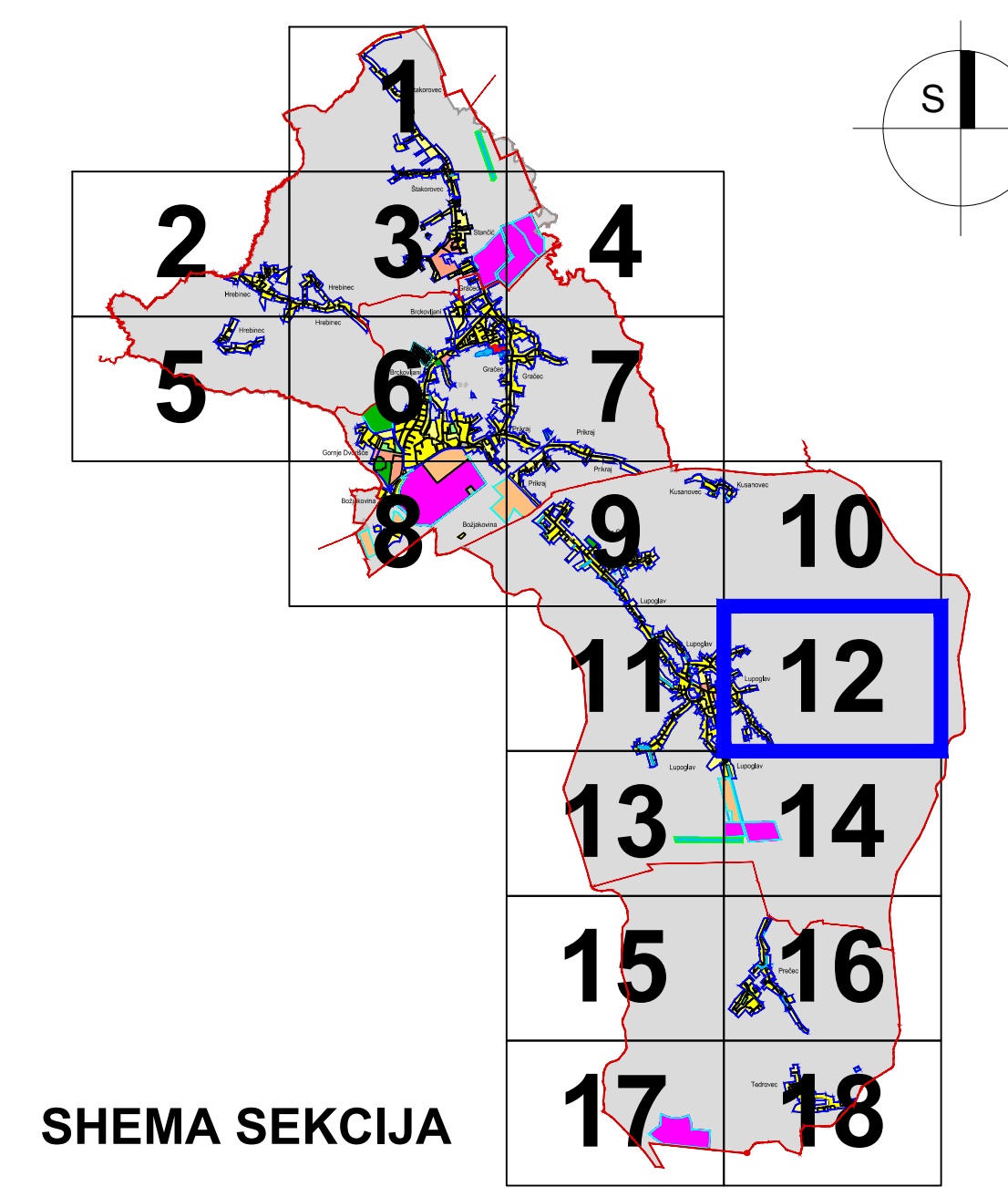


OPĆINA BRCKOVLJANI
**VI. IZMJENE I DOPUNE
 PROSTORNOG PLANA UREĐENJA
 OPĆINE BRCKOVLJANI**
4.12 GRAĐEVINSKA PODRUČJA

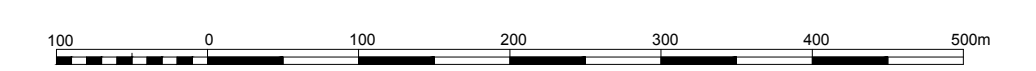
OZNAKA VI. IZMJENA I DOPUNA PPUO BRCKOVLJANI



© Državna geodetska uprava Republike Hrvatske

Mjerilo 1 : 5000

Izrada: Geodetski zavod d.d. Osijek



1 cm na karti je 50 m u prirodi

Hrvatski terestrički referentni sustav 1995,55 poprečne Mercatorove projekcije (HTRS96/TM)

Aerofotogrametrijsko snimanje : 2011. god.

TUMAČ PLANSKOG ZNAKOVLJA

<p>GRANICA OPĆINE GRANICA KATASTARSKE OPĆINE</p> <p>PROSTORI / POVRŠINE ZA RAZVOJ I UREĐENJE NASELJA GRANICA GRAĐEVINSKOG PODRUČJA NASELJA</p> <p>IZGRADENO / NEIZGRADENO UREĐENO MJEŠOVITA NAMJENA PRETEŽITO STAMBENA JAVNA I DRUŠTVENA NAMJENA <small>IS2 - socijalna, D4 - školska, D7 - vjerska, D8 - vatrogasni dom</small></p>	<p>IZGRADENO / NEIZGRADENO UREĐENO UGOSTITELJSKO TURISTIČKA NAMJENA - TURISTIČKI PUNKT ŠPORTSKO REKREACIJSKA NAMJENA R6 - igralište (košarka, odbojka, nogmet i sl.) POVRŠINE INFRASTRUKTURNIH SUSTAVA IS2 - benzinska postaja ZAŠTITNE ZELENE POVRŠINE KANAL/POTOK REGULACIJSKA LINIJA PROMETNICE</p>	<p>PROSTORI / POVRŠINE ZA RAZVOJ I UREĐENJE IZVAN NASELJA IZGRADENO / NEIZGRADENO NEUREĐENO GOSPODARSKA NAMJENA - PROIZVODNA G - gospodarska, I1 - pretežito industrijska GOSPODARSKA NAMJENA - POSLOVNA K1 - pretežito uslužna K3 - komunalno servisna (autobusni kolodvor) ŠPORTSKO REKREACIJSKA NAMJENA GROBLJE POVRŠINE INFRASTRUKTURNIH SUSTAVA IS3 - crpna stanica, IS4 - uređaj za proizvodnju energije iz obnovljivih izvora (potencijalne lokacije)</p>	<p>KORIDORI I POVRŠINE INFRASTRUKTURNIH SUSTAVA POSTOJEĆE / PLANIRANO KORIDOR PROMETNICE KORIDOR ŽELJEZNIČKE PRUGE KORIDOR DALEKOVODA KORIDOR PLINOVODA TRASA POSTOJEĆEG CJEVOVODA (naftovod, prođutovod, mag. plinovod) KRIZANJE ŽELJEZNIČKE PRUGE SA CESTOM U DVAJE RAZINE VODOSPREMA, CRPNA STANICA AERODROM</p>	<p>PROSTORNA MEDA I ZONE KONZERVATORSKE ZAŠTITE ZONA ZAŠTITE "A" <small>Područja dobro očuvane i osobito vrijedne povijesne strukture. Redim zaštite: potpuna konzervatorska zaštita i očuvanje povijesne građevine i elemenata i kapitelara starijeg vrha - perivoja</small> ZONA ZAŠTITE "B" <small>Područja različitog stupnja očuvanosti povijesne strukture. Redim zaštite: konzervatorska zaštita vrijednih elemenata povijesne strukture, kao i povijesne planske matrice</small> ZONA ZAŠTITE "C" <small>Područja očuvanja karaktera i pojedinih elemenata povijesne strukture. Redim zaštite: konzervatorska zaštita i očuvanje osnovnog karaktera ambijenta i pojedinih primjeka povijesne izgradnje</small></p> <p>OZNAKA LOKACIJE KULTURNE BAŠTINE ZAŠTIĆENA PREVENTIVNO ZAŠTIĆENA EVIDENTIRANA</p>	<p>GRADITELJSKI SKLOP CIVILNA GRAĐEVINA SAKRALNA GRAĐEVINA ETNOLOŠKA GRAĐEVINA ARHEOLOŠKI LOKALITET</p> <p> SPOMEN OBJEKT MEMORIJALNO I POVJESNO PODRUČJE</p>	<p>ZAŠTIĆENA PRIRODNA VRIJEDNOST SPOMENIK PARKOVNE ARHITEKTURE ZAŠTIĆEN PREMA ZAKONU O ZAŠTITI PRIRODE (PARK U BOŽIAKOVINI)</p> <p>PRIRODNA VRIJEDNOST PARK, PERVOJU, VRT VINOGRAD</p> <p> RIBNJAK OBUHVAT OBVEZNE IZRADE PROSTORNOG PLANA (UPU, DPU)</p>
--	---	---	--	--	--	---

Županija: ZAGREBAČKA ŽUPANIJA	
Jednica lokalne samouprave: OPĆINA BRCKOVLJANI	
Naziv Plana: VI. IZMJENE I DOPUNE PROSTORNOG PLANA UREĐENJA OPĆINE BRCKOVLJANI - NACRT PRIJEDLOGA	
Naziv kartografskog prikaza: GRAĐEVINSKA PODRUČJA	
Broj kartografskog prikaza: 4.12	Mjerilo kartografskog prikaza: 1 : 5.000
Objava Odluke Općinskog vijeća o izradi Plana: "Službeni glasnik Općine Brckovljani", broj 7/17	Objava Odluke Općinskog vijeća o donošenju Plana: "Službeni glasnik Općine Brckovljani", broj __/__/2017.
Datum objave javne rasprave: od __. __. 2017.	Javni uvid održan: od __. __. 2017. do __. __. 2017.
Pečat tijela odgovornog za provođenje javne rasprave: M.P.	Odgovorna osoba za provođenje javne rasprave: potpis
Mišljenje na Konacni prijedlog Plana prema članku 107. Zakona o prostornom uređenju ("Narodne novine", broj 153/13 i 65/17): Sukladno čl. 107. st. 4. Zakona o prostornom uređenju, mišljenje se ne pribavlja.	
Stručni izrađivač Plana: Zavod za prostorno uređenje Zagrebačke županije Ulica grada Vukovara 72, 10000 Zagreb	
Pečat stručnog izrađivača Plana: M.P.	Ravnateljica Zavoda za prostorno uređenje: Željka Kućinić, dipl.ing.arh. potpis
Pečat odgovornog voditelja izrade Plana: M.P.	Odgovorni voditelj izrade Plana: Vitomir Štokić, dipl.ing.arh. potpis
Stručni tim u izradi Plana: Vitomir Štokić, dipl.ing.arh. Andrea Galić, dipl.ing.grad., univ.spec.oecoozing Hrvoje Kujundžić, dipl.ing.arh. Željka Kućinić, dipl.ing.arh.	Roberta Pišpek, dipl.ing.grad. Domagoj Duvančić, dipl.ing.prom. Mara Čuro, grad.teh. Mato Jurić, dipl.iur.
Pečat Općinskog vijeća: M.P.	Predsjednik Općinskog vijeća: Božo Grabec potpis
Istovjetnost ovog Plana s izvornikom ovjerava: M.P. (Pečat nadležnog tijela)	Istovjetnost ovog Plana s izvornikom ovjerava: potpis