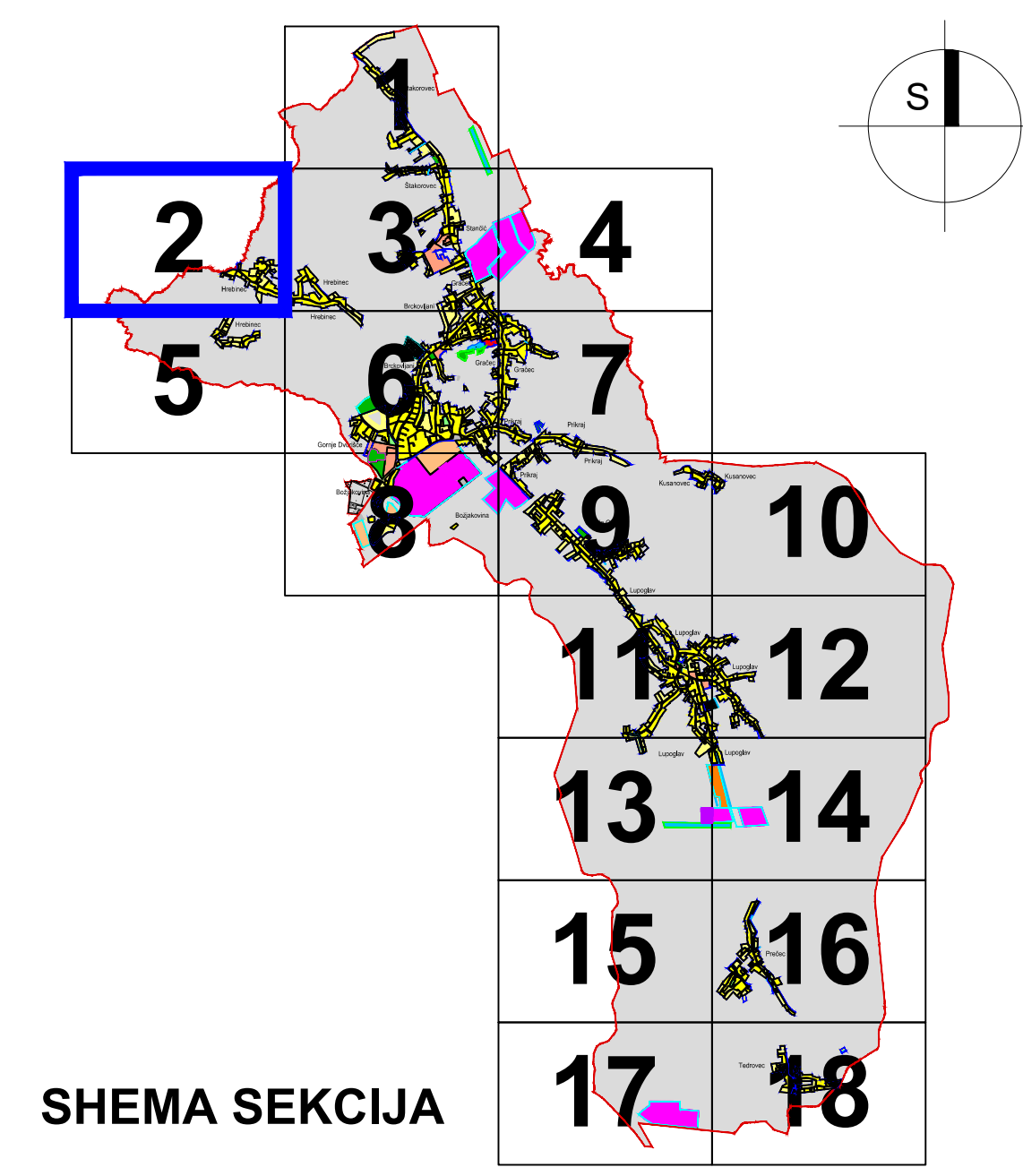
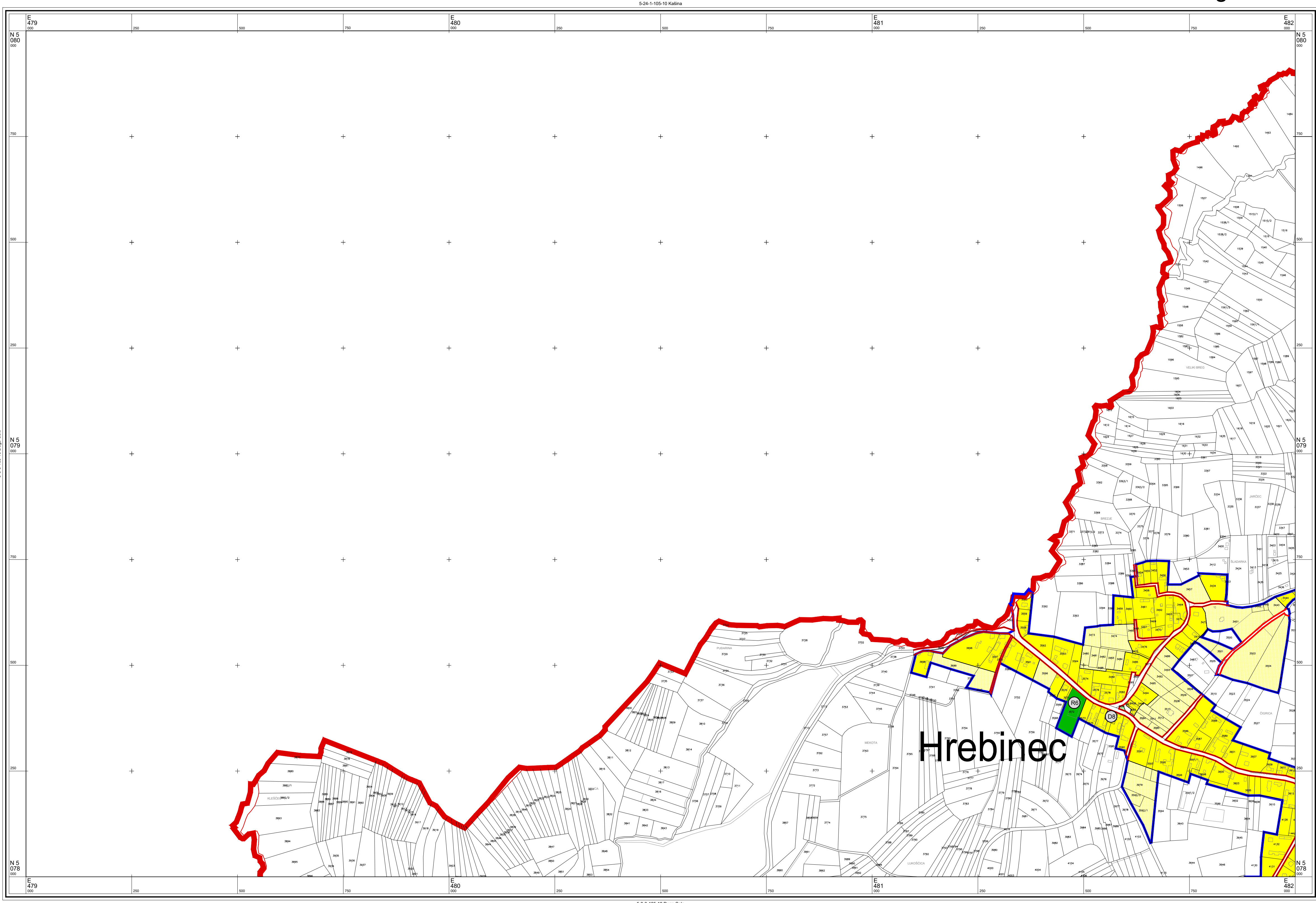
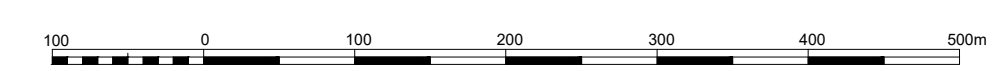


5-4-3-105-10 Dugo Selo



© Državna geodetska uprava Republike Hrvatske

Mjerilo 1 : 5000



5-4-3-105-10 Dugo Selo

1 cm na karti je 50 m u prirodi
 Hrvatski terestrički referentni sustav 1995,55 poprečne Mercatorove projekcije (HTRS96/TM)

TUMAČ PLANSKOG ZNAKOVLJA

<p>GRANICA OPĆINE GRANICA KATAstarske OPĆINE</p> <p>PROSTORI / POVRŠINE ZA RAZVOJ I UREĐENJE NASELJA GRANICA GRAĐEVINSKOG PODRUČJA NASELJA</p> <p>IZGRADENO / NEIZGRADENO UREĐENO MJEŠOVITA NAMJENA PRETEŽITO STAMBENA JAVNA I DRUŠTVENA NAMJENA D2 - socijalna, D4 - školska, D7 - vjerska, D8 - vatrogasni dom</p>	<p>IZGRADENO / NEIZGRADENO UREĐENO UGOSTITELJSKO TURISTIČKA NAMJENA - TURISTIČKI PUNKT ŠPORTSKO REKREACIJSKA NAMJENA R6 - igralište (košarka, odbojka, nogmet i sl.) POVRŠINE INFRASTRUKTURNIH SUSTAVA IS2 - benzinska postaja ZAŠTITNE ZELENE POVRŠINE REGULACIJSKA LINIJA PROMETNICE</p>	<p>PROSTORI / POVRŠINE ZA RAZVOJ I UREĐENJE IZVAN NASELJA GRANICA IZDVOJENOG GRAĐEVINSKOG PODRUČJA IZVAN NASELJA</p> <p>IZGRADENO / NEIZGRADENO NEUREĐENO UREĐENO GOSPODARSKA NAMJENA - PROIZVODNA G - gospodarska, I1 - pretežito industrijska GOSPODARSKA NAMJENA - POSLOVNA K1 - pretežito uslužna K3 - komunalno servisna (autobusni kolodvor) UGOSTITELJSKO - TURISTIČKA NAMJENA T1 - hotel ŠPORTSKO REKREACIJSKA NAMJENA R6 - nogomet / rukomet ZONA REKREACIJE U PRIRODI - R5 GROBLJE</p>	<p>POVRŠINE INFRASTRUKTURNIH SUSTAVA IS3 - crpna stanica, IS4 - uređaj za proizvodnju energije iz obnovljivih izvora (potencijalne lokacije)</p> <p>KORIDORI I POVRŠINE INFRASTRUKTURNIH SUSTAVA KORIDOR PROMETNICE KORIDOR ŽELJEZNIČKE PRUGE KORIDOR DALEKOVODA TRASA POSTOJEĆEG CJEVOVODA (naftovod, produktovod, mag plinovod) KRIŽANJE ŽELJEZNIČKE PRUGE SA CESTOM U DVIJE RAZINE VODOSPREMA, CRPNA STANICA KANAL/POTOK</p>	<p>AERODROM PROSTORNA MEDA I ZONE KONZERVATORSKE ZAŠTITE ZONA ZAŠTITE "A" Područje izbora obnove i rekonstrukcije povijesne strukture Raznim zaštitnim, pozivima konzervatorska zaštita i očuvanje postojećih građevinskih elemenata i karakterna starog vrta - perivoja ZONA ZAŠTITE "B" Područje različitog stupnja očuvanosti povijesne strukture Raznim zaštitnim, konzervatorska zaštita vrijednih elemenata povijesne strukture, kao i povijesne planske matrice ZONA ZAŠTITE "C" Područje očuvanog karaktera i pojedinih elemenata povijesne strukture Raznim zaštitnim, konzervatorska zaštita i očuvanje energonog karaktera ambijenta i pojedinih pretnja povijesne izgradnje</p> <p>OZNAKA LOKACIJE KULTURNE BAŠTINE ZAŠTICENA PREVENTIVNO ZAŠTICENA EVIDENTIRANA</p>	<p>GRADITELJSKI SKLOP CIVILNA GRAĐEVINA SAKRALNA GRAĐEVINA ETNOLOŠKA GRAĐEVINA ARHEOLOŠKI LOKALITET SPOMEN OBJEKT MEMORIJALNO I POVJESNO PODRUČJE</p>	<p>ZAŠTICENA PRIRODNA VRIJEDNOST SPOMENIK PARKOVNE ARHITEKTURE ZAŠTICEN PREMA ZAKONU O ZAŠTITI PRIRODE (PARK U BOŽIAKOVINI)</p> <p>PRIRODNA VRIJEDNOST 99 PARK, PERVOJU, VRT VINOGRAD</p> <p>RIBNJAK OBUHVAJ OBVEZNE IZRADBE PROSTORNOG PLANA (OPU, DPU)</p>
---------------------------------------------------------------------------------------------------------------------------------------------------------------------------------------------------------------------------------------------------------------------------------------------------------------------------------------------------------------	-----------------------------------------------------------------------------------------------------------------------------------------------------------------------------------------------------------------------------------------------------------------------------------------------------------------------	------------------------------------------------------------------------------------------------------------------------------------------------------------------------------------------------------------------------------------------------------------------------------------------------------------------------------------------------------------------------------------------------------------------------------------------------------------------------------------------------------------------------------------------------	-------------------------------------------------------------------------------------------------------------------------------------------------------------------------------------------------------------------------------------------------------------------------------------------------------------------------------------------------------------------------------------------------------------------------------------------------------------------------------	--------------------------------------------------------------------------------------------------------------------------------------------------------------------------------------------------------------------------------------------------------------------------------------------------------------------------------------------------------------------------------------------------------------------------------------------------------------------------------------------------------------------------------------------------------------------------------------------------------------------------------------------------------------------------------------------------------------------------------------------------------------------------------------------------------------------------------------------	--------------------------------------------------------------------------------------------------------------------------------------------------------------------------------------	---------------------------------------------------------------------------------------------------------------------------------------------------------------------------------------------------------------------------------------------------------------------------------------------------

Županija: ZAGREBAČKA ŽUPANIJA	
Jednica lokalne samouprave: OPĆINA BRCKOVLJANI	
Naziv Plana: PROSTORNI PLAN UREĐENJA OPĆINE BRCKOVLJANI ELABORAT PROČIŠĆENOG TEKSTA ODREDBI ZA PROVOĐENJE I GRAFIČKOG DIJELA PLANA (Službeni glasnik Općine Brckovljani, br. 12/05, 13/05 - ispravak, 2/09, 6/09 - ispravak, 1/13, 5/14, 2/15 - pročišćeni tekst, 4/15 - ispravak, 7/15, 8/15 - pročišćeni tekst, 8/16, 9/16 - pročišćeni tekst, 9/18, 11/18 - pročišćeni tekst, 7/23, 8/23 - pročišćeni tekst)	
Naziv kartografskog prikaza: GRAĐEVINSKA PODRUČJA	
Broj kartografskog prikaza: 4.2.	Mjerilo kartografskog prikaza: 1 : 5.000
Objava Odluke Općinskog vijeća o Izradi Plana:	Objava Odluke Općinskog vijeća o donošenju Plana:
Datum objave javne rasprave:	Javni uvid odždan:
Pečat tijela odgovornog za provođenje javne rasprave:	Odgovorna osoba za provođenje javne rasprave
M.P.	potpis
Mišljenje na Konacni prijedlog prostornog plana prema članku 107. Zakona o prostornom uređenju ("Narodne novine", br. 153/13, 65/17, 114/18, 39/19, 98/19 i 67/23):	
Izradila/elaborirala: Zavod za prostorno uređenje Zagrebačke županije Ulica grada Vukovara 72, 10000 Zagreb	
Pečat izradivača/elaboratora:	Ravnateljica Zavoda za prostorno uređenje: Željka Kučinić, dipl.ing.arh.
M.P.	potpis
Pečat voditelja izrade/elaboratora:	Voditelj izrade/elaborata: Vitimir Štokić, dipl.ing.arh.
M.P.	potpis
Situirani tim u Izradi Plana:	
Pečat Općinskog vijeća:	Predsjednik Odbora za Statut i Poslovanje: Tihomir Đuras
M.P.	potpis
Istovjetnost ovog Plana s izvornikom ovjerava:	Istovjetnost ovog Plana s izvornikom ovjerava:
(Pečat nadležnog tijela)	potpis