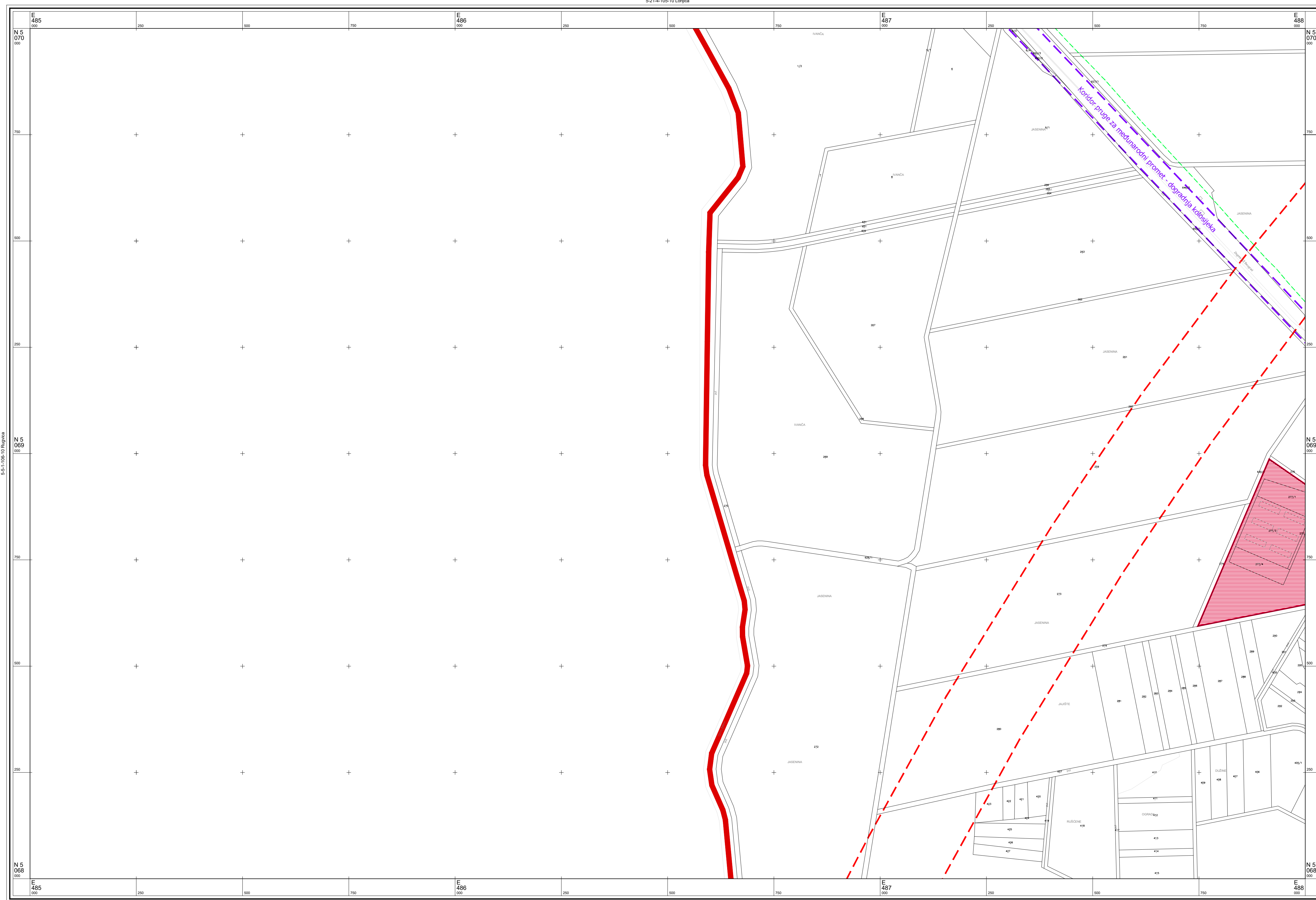
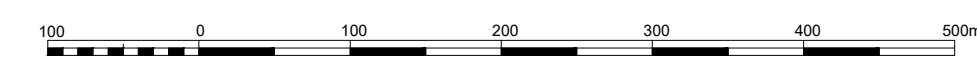


5-1-2-106-10 Ivanić Grad



© Državna geodetska uprava Republike Hrvatske

Mjerilo 1 : 5000



1 cm na karti je 50 m u prirodi

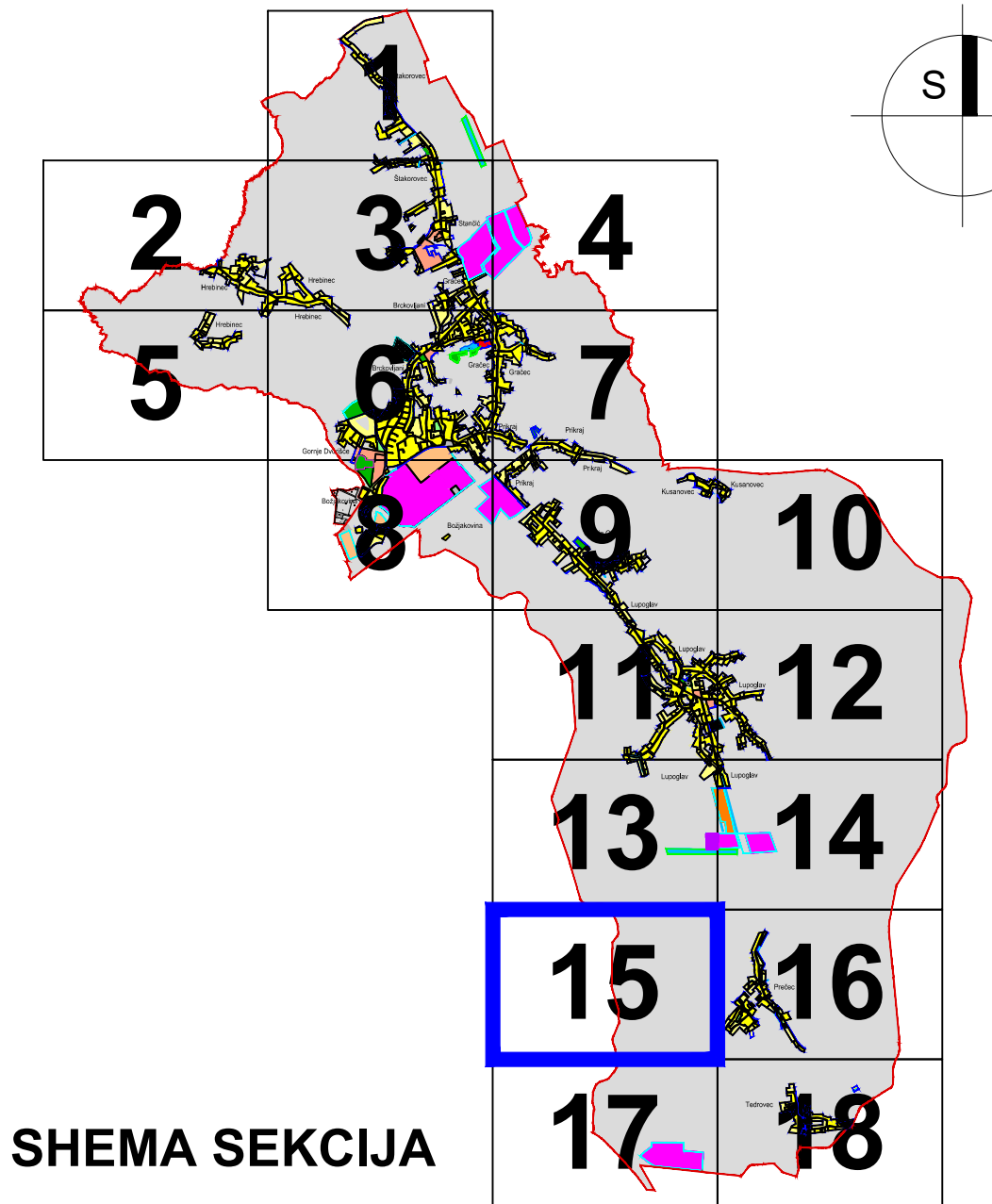
Hrvatski terestrički referentni sustav 1995,55 poprečne Mercatorove projekcije (HTRS96/TM)

5-1-2-106-10 Ivanić Grad

OPĆINA BRCKOVLJANI

PROSTORNI PLAN UREĐENJA OPĆINE BRCKOVLJANI

4.15 GRAĐEVINSKA PODRUČJA



SHEMA SEKCIJA

Županija: ZAGREBAČKA ŽUPANIJA	
Jednica lokalne samouprave: OPĆINA BRCKOVLJANI	
Naziv Plana: PROSTORNI PLAN UREĐENJA OPĆINE BRCKOVLJANI ELABORAT PROČIŠĆENOG TEKSTA ODREDBI ZA PROVOĐENJE I GRAFIČKOG DIJELA PLANA (Službeni glasnik Općine Brckovljani, broj 12/05, 13/09 - ispravak, 2/09, 6/09 - ispravak, 11/13, 5/14, 2/15 - pročišćeni tekst, 4/15 - ispravak, 7/15, 8/15 - pročišćeni tekst, 9/16, 9/16 - pročišćeni tekst, 9/18, 11/18 - pročišćeni tekst, 7/23, 8/23 - pročišćeni tekst)	
Naziv kartografskog prikaza: GRAĐEVINSKA PODRUČJA	
Broj kartografskog prikaza: 4.15.	Mjerilo kartografskog prikaza: 1 : 5.000
Objava Odluke Općinskog vijeća o izradi Plana:	Objava Odluke Općinskog vijeća o donošenju Plana:
Datum objave javne rasprave:	Javni uvid održan:
Pečat tijela odgovornog za provođenje javne rasprave:	Odgovorna osoba za provođenje javne rasprave:
M.P.	potpis
Mišljenje na Konacni prijedlog prostornog plana prema članku 107. Zakona o prostornom uređenju ("Narodne novine", br. 153/13, 65/17, 114/18, 39/19, 98/19 i 67/23):	
Izradivač/ elabrorat: Zavod za prostorno uređenje Zagrebačke županije Ulica grada Vukovara 72, 10000 Zagreb	
Pečat izradivača/elaborata:	Ravnateljica Zavoda za prostorno uređenje: Željka Kučinić, dipl.ing.arh.
M.P.	potpis
Pečat voditelja izrade/elaborata:	Voditelj izrade/elaborata: Vitimir Štokić, dipl.ing.arh.
M.P.	potpis
Situirani tim u izradi Plana:	
Pečat Općinskog vijeća:	Predsjednik Odbora za Statut i Poslovanje: Tihomir Đuras
M.P.	potpis
Istovjetnost ovog Plana s izvornikom ovjerava:	Istovjetnost ovog Plana s izvornikom ovjerava:
(Pečat nadležnog tijela)	potpis

TUMAČ PLANSKOG ZNAKOVLJA

- GRANICA OPĆINE
- GRANICA KATASTARSKÉ OPĆINE
- PROSTORI / POVRŠINE ZA RAZVOJ I UREĐENJE NASELJA
- GRANICA GRAĐEVINSKOG PODRUČJA NASELJA
- IZGRADENO / NEIZGRADENO UREĐENO
- MJEŠOVITA NAMJENA PRETEŽITO STAMBENA
- JAVNA I DRUŠTVENA NAMJENA
- D2 - socijalna, D4 - školska, D7 - vjerska, D8 - vatrogasni dom

- UGOSTITELJSKO TURISTIČKA NAMJENA - TURISTIČKI PUNKT
- ŠPORTSKO REKREACIJSKA NAMJENA R6 - igralište (košarka, odbojka, nogmet i sl.)
- POVRŠINE INFRASTRUKTURNIH SUSTAVA IS2 - benzinska postaja
- ZAŠTITNE ZELENE POVRŠINE
- REGULACIJSKA LINIJA PROMETNICE

- GRANICA IZDVOJENOG GRAĐEVINSKOG PODRUČJA IZVAN NASELJA
- IZGRADENO / NEIZGRADENO NEUREĐENO UREĐENO
- GOSPODARSKA NAMJENA - PROIZVODNA G - gospodarska, I1 - pretežito industrijska
- GOSPODARSKA NAMJENA - POSLOVNA K1 - pretežito uslužna K3 - komunalno servisna (autobusni kolodvor)
- UGOSTITELJSKO - TURISTIČKA NAMJENA T1 - hotel
- ŠPORTSKO REKREACIJSKA NAMJENA R6 - nogomet / rukomet
- ZONA REKREACIJE U PRIRODI - R5
- GROBLJE

- POVRŠINE INFRASTRUKTURNIH SUSTAVA IS3 - crpna stanica, IS4 - uređaj za proizvodnju energije iz obnovljivih izvora (potencijalne lokacije)
- KORIDORI I POVRŠINE INFRASTRUKTURNIH SUSTAVA POSTOJEĆE, PLANIRANO
- KORIDOR PROMETNICE
- KORIDOR ŽELJEZNIČKE PRUGE
- KORIDOR DALEKOVODA
- TRASA POSTOJEĆEG CJEVOVODA (naftovod, produktovod, mag plinovod)
- KRIŽANJE ŽELJEZNIČKE PRUGE SA CESTOM U DVIJE RAZINE
- VODOSPREMA, CRPNA STANICA
- KANAL/POTOK

- AERODROM
- PROSTORNA MEĐA I ZONE KONZERVATORSKE ZAŠTITE
- ZONA ZAŠTITE "A" Područja elitors obnove i uređito vrijedne povijesne strukture
- ZONA ZAŠTITE "B" Područja različitog stupnja očuvanosti povijesne strukture
- ZONA ZAŠTITE "C" Područja očuvanog karaktera i pojedinih elemenata povijesne strukture
- OZNAKA LOKACIJE KULTURNE BAŠTINE
- ZAŠTICENA PREVENTIVNO ZAŠTICENA EVIDENTIRANA

- GRADITELJSKI SKLOP
- CIVILNA GRADEVINA
- SAKRALNA GRADEVINA
- ETNOLOŠKA GRADEVINA
- ARHEOLOŠKI LOKALITET
- SPOMEN OBJEKT
- MEMORIJALNO I POVJESNO PODRUČJE

- ZAŠTICENA PRIRODNA VRIJEDNOST
- SPOMENIK PARKOVNE ARHITEKTURE ZAŠTICEN PREMA ZAKONU O ZAŠTITI PRIRODE (PARK U BOŽIAKOVINI)
- PRIRODNA VRIJEDNOST
- PARK, PERVOJ, VRT
- VINOGRAD
- RIBNJAK
- OBUHVAJ OBVEZNE IZRADE PROSTORNOG PLANA (OPU, DJP)